
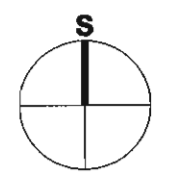





IZRAĐIVAČ PLANA:  **URBANISTIČKI INSTITUT HRVATSKE d.d.**
 F. Petrića 4, 10000 Zagreb, tel. 01/4804 300, fax.01/4812 708

NARUČITELJ PLANA: **BRODSKO - POSAVSKA ŽUPANIJA**
OPĆINA STARA GRADIŠKA

PROSTORNI PLAN UREĐENJA OPĆINE STARA GRADIŠKA

MJ. 1 : 5 000



-  **GRAĐEVINSKO PODRUČJE NASELJA - IZGRAĐENI DIO**
-  **UREĐENJE PREMA URBANISTIČKOM PLANU UREĐENJA (STARA GRADIŠKA-USKOCI)**
-  **UREĐENJE PREMA DETALJNOM PLANU UREĐENJA**

STARA GRADIŠKA

Naručitelj: BRODSKO - POSAVSKA ŽUPANIJA OPĆINA STARA GRADIŠKA		Plan izradio:  URBANISTIČKI INSTITUT HRVATSKE d.d. F. Petrića 4, 10000 Zagreb, tel. 01/4804 300, fax. 01/4812 708	
Naziv prostornog plana: PROSTORNI PLAN UREĐENJA OPĆINE STARA GRADIŠKA		Pečat: 	Direktor:  mr.sc. Ninoslav Dusper, dipl.ing.arh.
Naziv kartografskog prikaza: GRAĐEVINSKO PODRUČJE NASELJA - STARA GRADIŠKA		Koordinator plana:  Vladimir Tutek, dipl.ing.arh.	
Broj kartografskog prikaza: 5.6.	Mjerilo kartografskog prikaza: 1: 25 000	Voditelj izrade plana:  VLADIMIR TUTEK dipl.ing.arh.	
Program mjera za unapređenje stanja u prostoru: SLUŽBENI VJESNIK BRODSKO-POSAVSKE ŽUPANIJE br. 12 / 2002		Odluka predstavničkog tijela o donošenju plana: SLUŽBENI VJESNIK BRODSKO-POSAVSKE ŽUPANIJE br. 6 / 2005	
Javna rasprava (datum objave): GLAS SLAVONIJE 30. 8. 2002.		Javni uvid održan: od 8. 7. 2003. do 8. 8. 2003.	
Pečat odgovorne osobe: 		Godina izrade plana: 2005.	
Odgovorna osoba za provođenje javne rasprave: ŠTEFICA SLOVINIAC ime, prezime i potpis		Pečat predstavničkog tijela: 	
Suglasnost na plan prema članku 124 Zakona o prostornom uređenju, NN 39/94, 68/98, 61/2000, 32/2002, 100/2004 KLASA: 350-02/04-01/7 UR. BROJ: 2178/1-07-04/2 DATUM: 29.06.2004.		Pečat nadležnog tijela: ime, prezime i potpis	